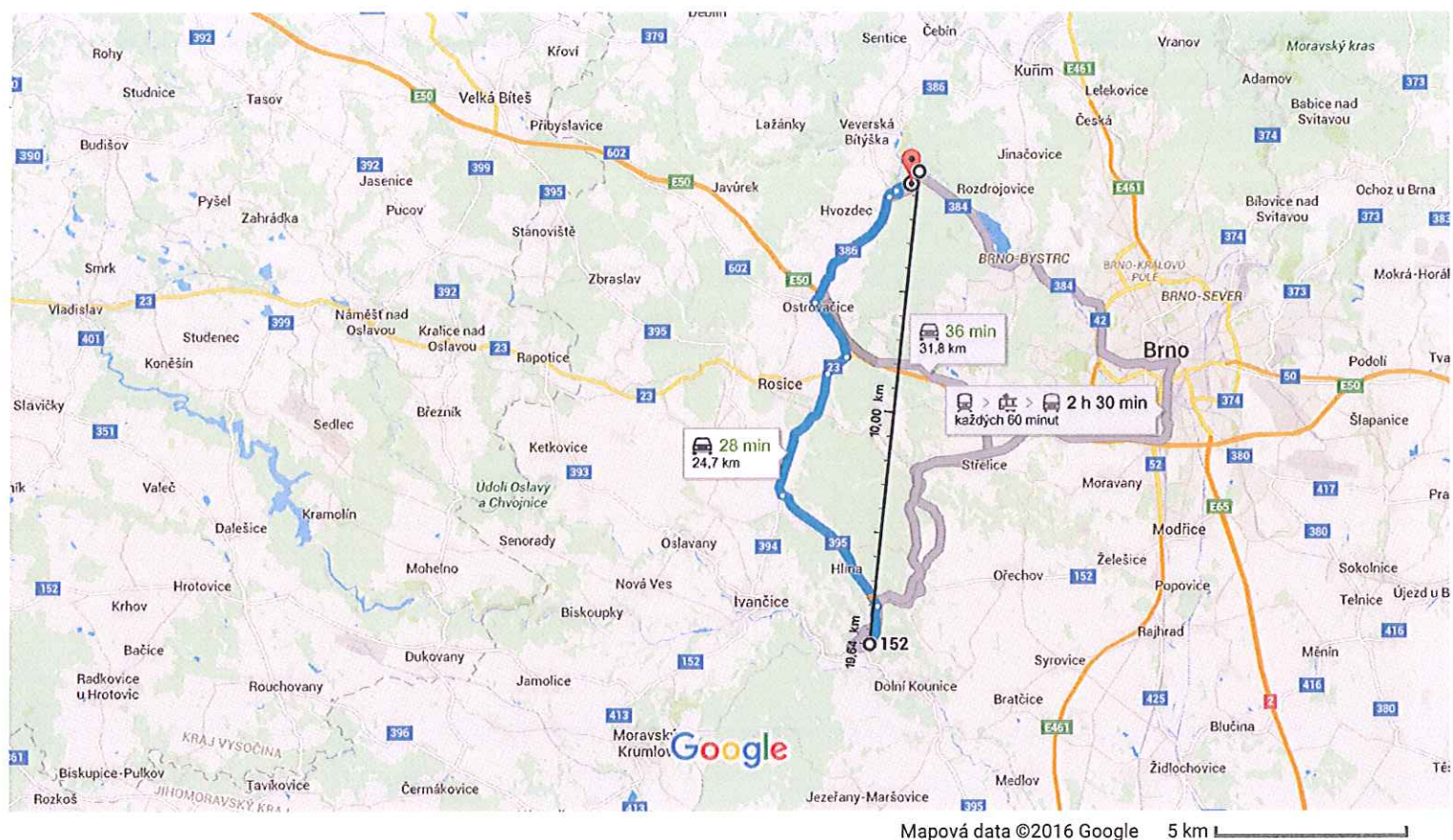




Z 152, Moravské Bránice do Hrad Veverčí

Autem 24,7 km, 28 min



Pro tuto oblast nejsou k dispozici aktuální jízdní řády.

po silnici 395 a silnici 386

25 min bez provozu

28 min

24,7 km

po silnici 386

32 min bez provozu

36 min

31,8 km

6:18–8:48

2 h 30 min



Změřit vzdálenost

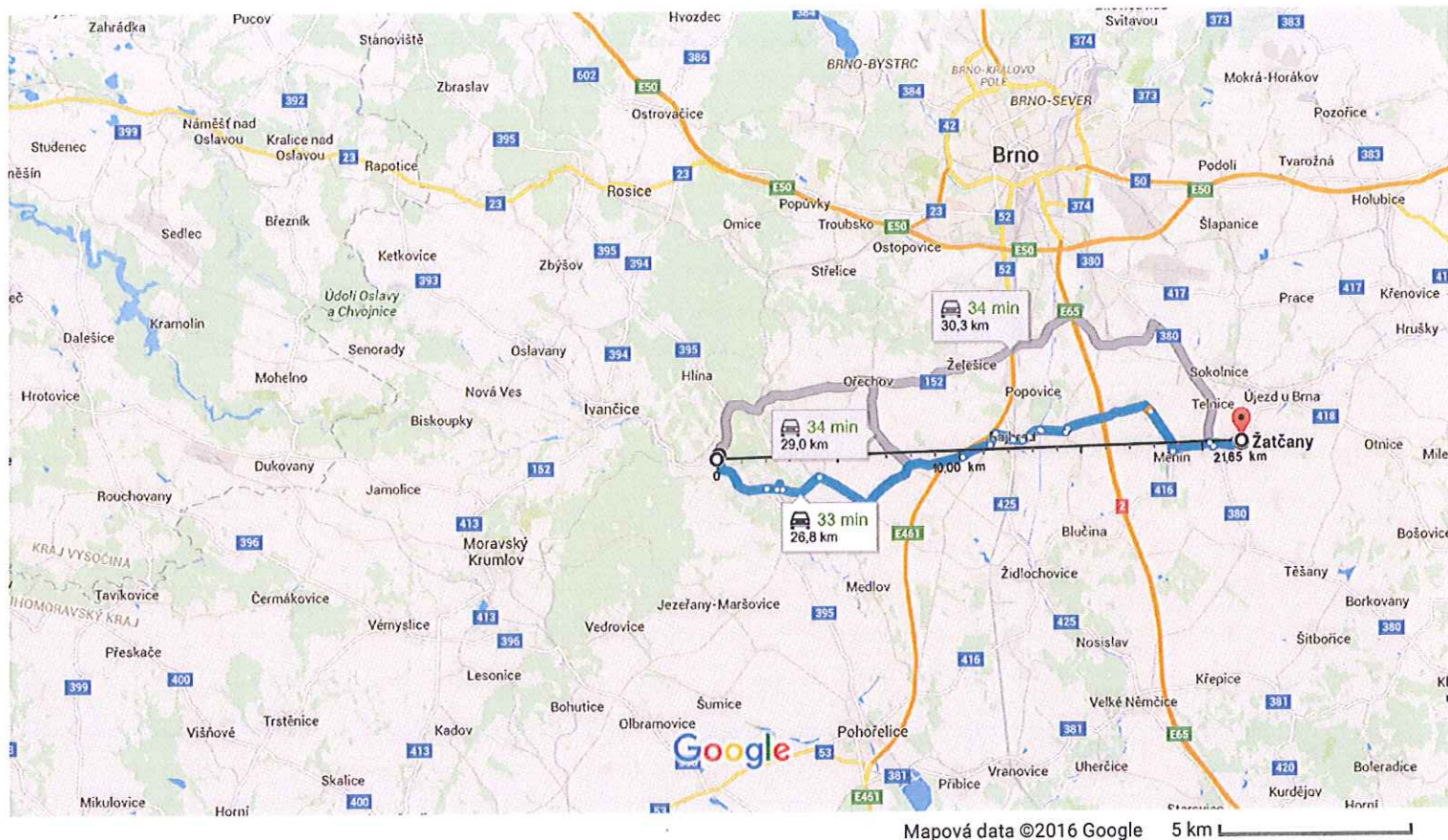
Celková vzdálenost: 19,64 km (12,21 mi)

Mapy Google



Z 395, Moravské Bránice do Žatčany

Autem 26,8 km, 33 min



Mapová data ©2016 Google

5 km

po silnici 39513

30 min bez provozu

33 min

26,8 km

po silnici 152

31 min bez provozu

34 min

30,3 km

po silnici 152 a silnici 15266

30 min bez provozu

34 min

29,0 km

Změřit vzdálenost

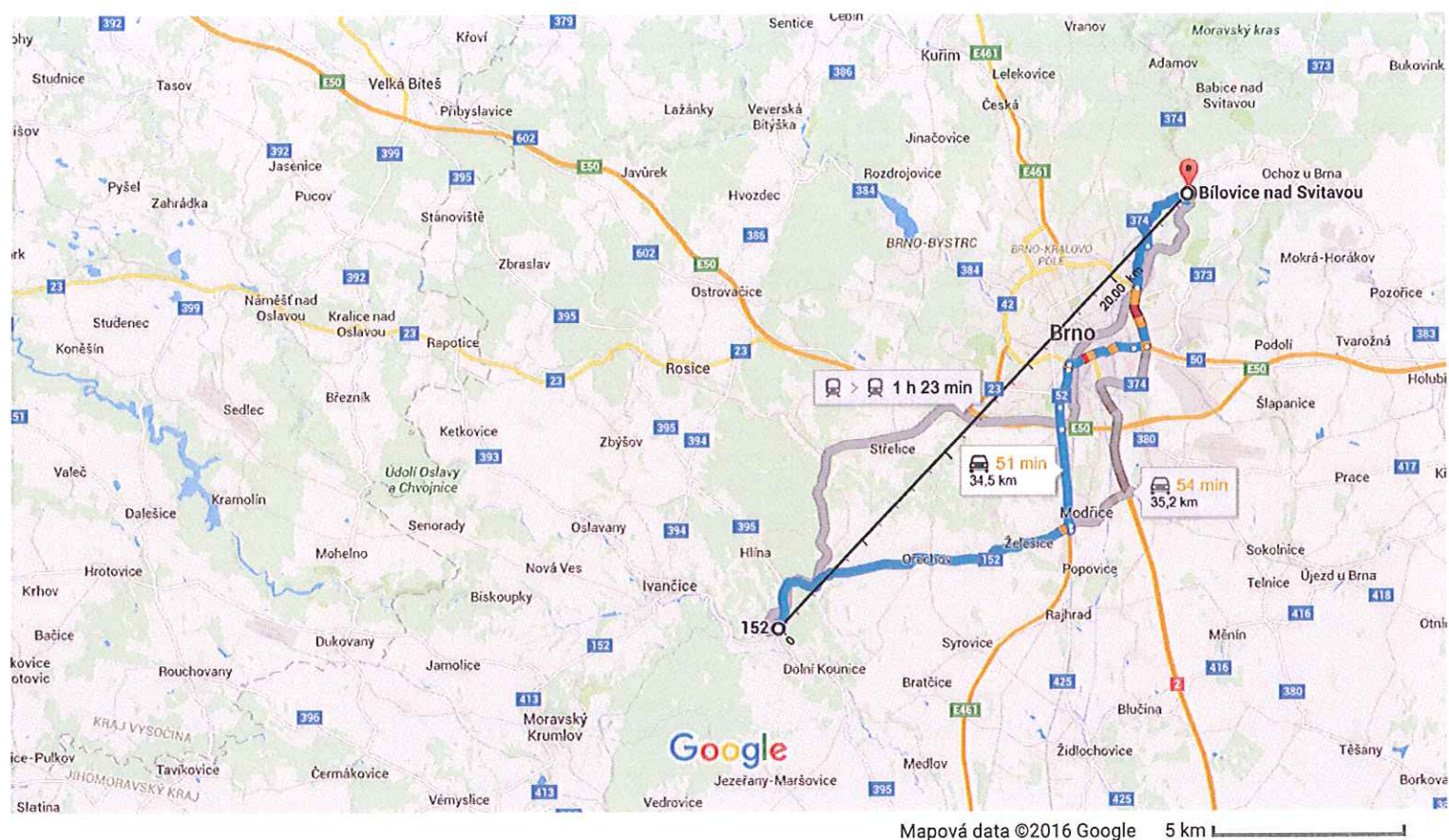
Celková vzdálenost: 21,65 km (13,46 mi)

Mapy Google



Z 152, Moravské Bránice do Bílovice nad Svitavou

Autem 34,5 km, 51 min



Pro tuto oblast nejsou k dispozici aktuální jízdní řády.

po silnici 152

40 min bez provozu

51 min

34,5 km

po silnici 152 a silnici 374

40 min bez provozu

54 min

35,2 km

4:48–6:11



S41



S2

1 h 23 min

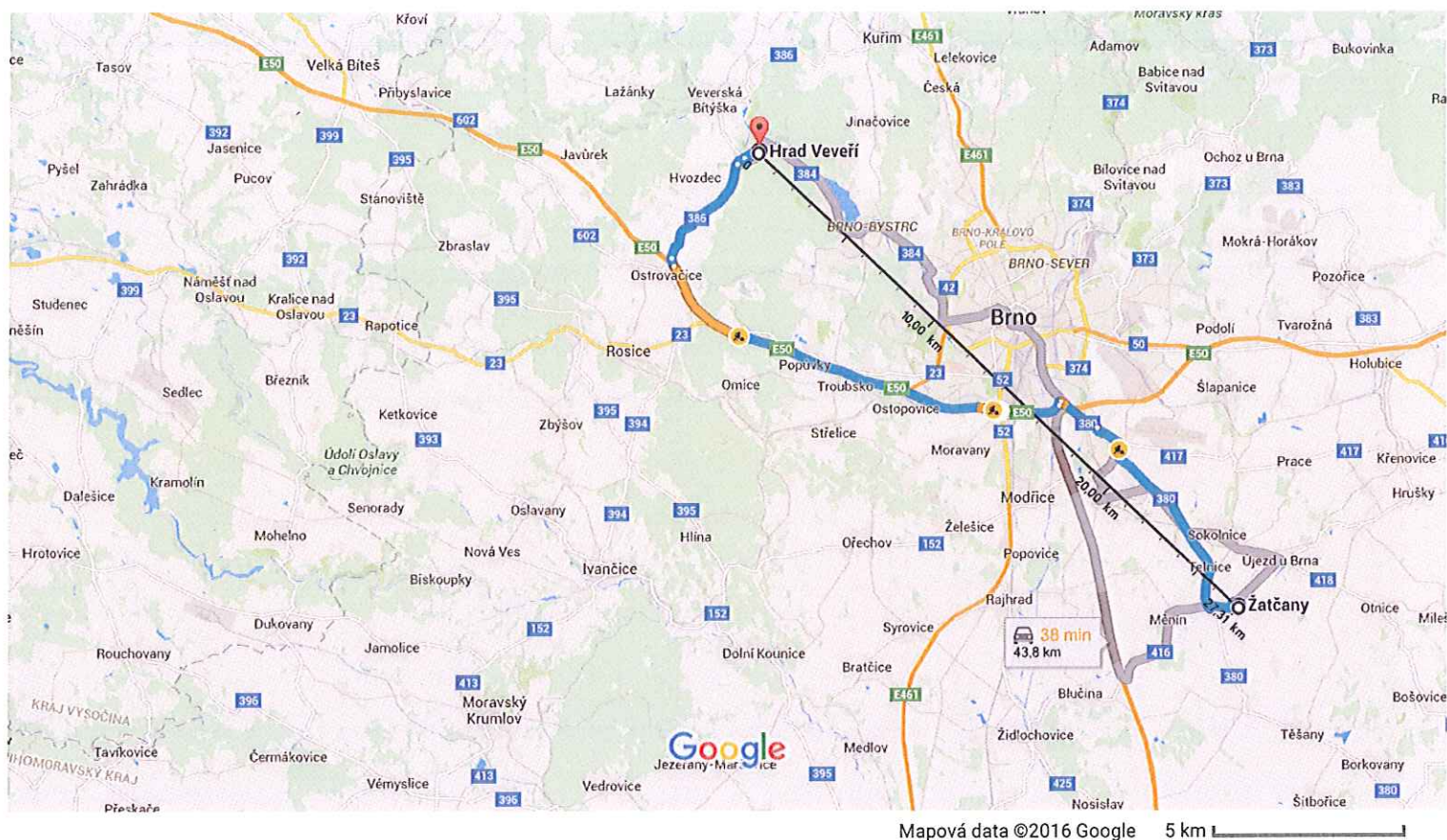
Změřit vzdálenost

Celková vzdálenost: 24,70 km (15,35 mi)

Mapy Google

Google Z Žatčany do Hrad Veverí

Autem 38,3 km, 37 min



Pro tuto oblast nejsou k dispozici aktuální jízdní řády.

po silnici 380 a D1/E50/E65

32 min bez provozu

⚠ Na plánované trase se platí mýtné

37 min

38,3 km

po D1/E50

31 min bez provozu

38 min

43,8 km

2:04–5:47



N95



N98



303



3 h 43 min

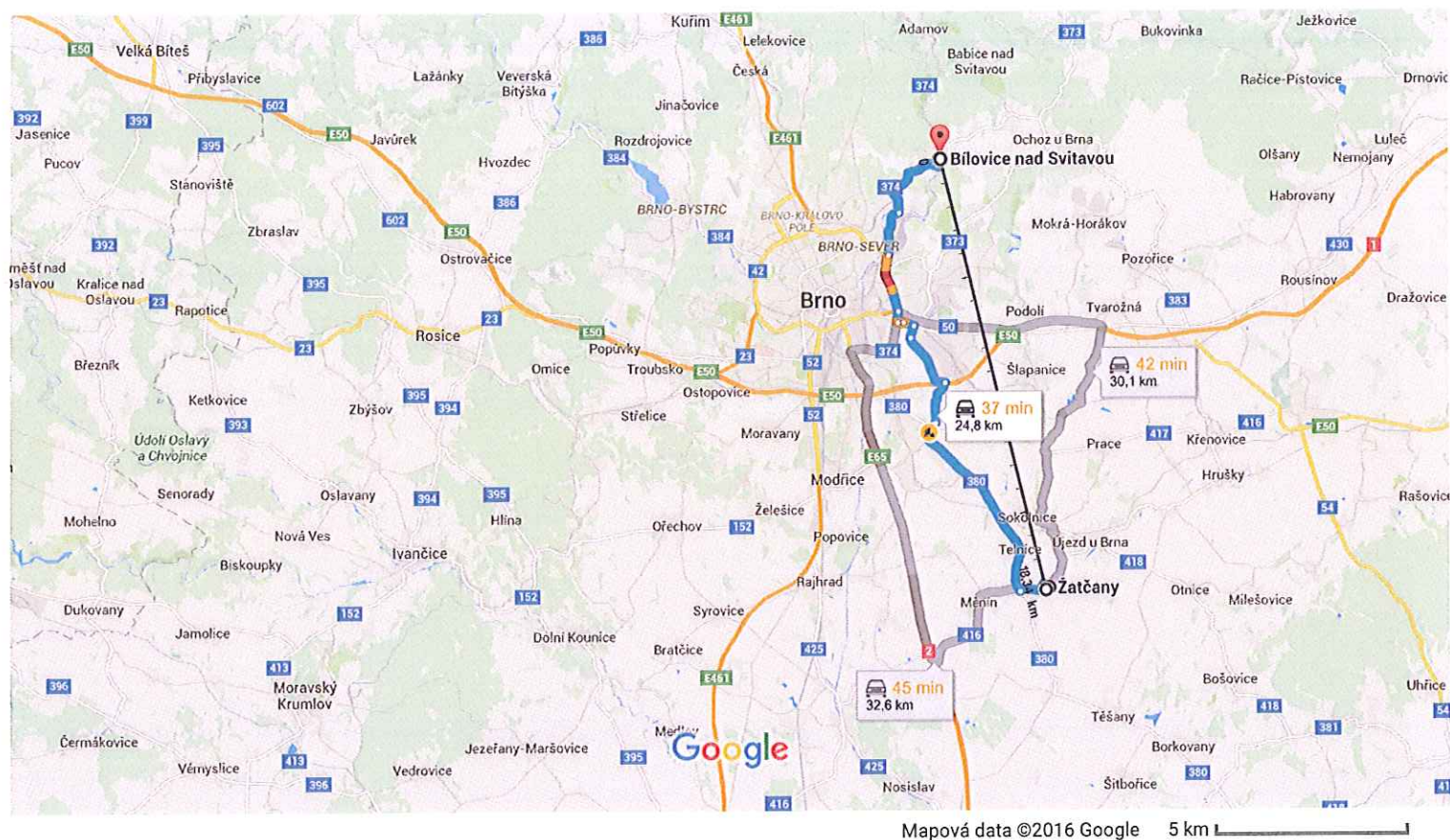
Změřit vzdálenost

Celková vzdálenost: 27,31 km (16,97 mi)

Mapy Google

Google Z Žatčany do Bílovice nad Svitavou

Autem 24,8 km, 37 min



po silnici 380 a silnici 374

30 min bez provozu

37 min

24,8 km

po D2

32 min bez provozu

45 min

32,6 km

po silnici 374

34 min bez provozu

42 min

30,1 km

Změřit vzdálenost

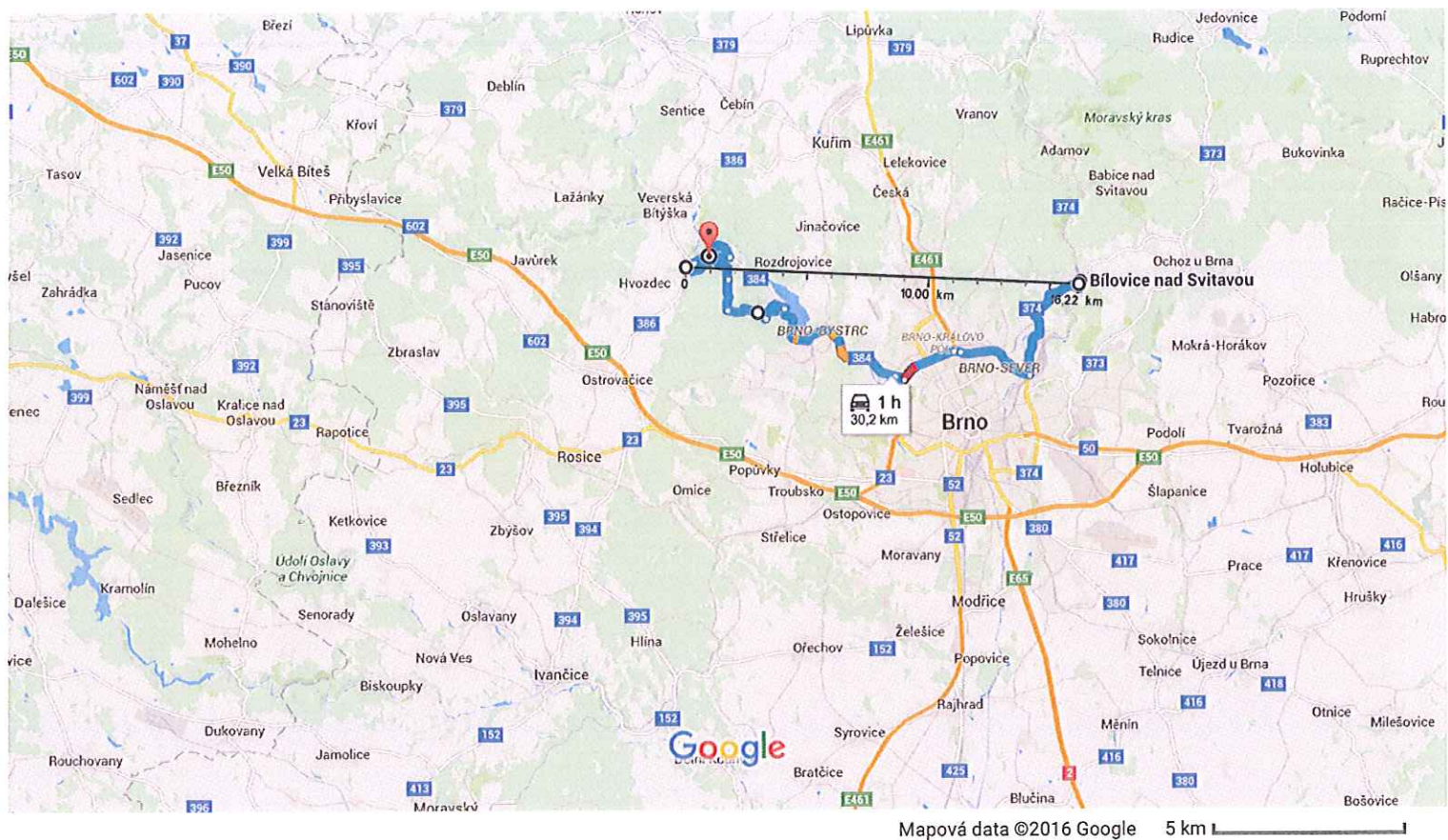
Celková vzdálenost: 18,34 km (11,40 mí)

Mapy Google



Z Bílovice nad Svitavou do Hrad Veveří

Autem 30,2 km, 1 h



po silnici 384
52 min bez provozu

1 h
30,2 km

Změřit vzdálenost

Celková vzdálenost: 16,22 km (10,08 mi)

Mapy Google